

«Корпус военных топографов»



Региональная общественная организация
Санкт-Петербургское региональное
военно-историческое общество



А.Иванов
1968-1975



Б.Н.Рубцов
1975-1982



В.П. Фролов
1982-1987

16 декабря 1968



С.В.
Трофимовский
1987-2013

Н.А.Шишмарев
2013-2015



В.В.Фролов
2016-н.в.

Девиз музея



50 лет




Оршанский базис
Полевые работы



1913г.



1914 г.



Альбом
работ

юнкеров



Восставшие

1812

1813

1814

1815

1816

1817

1818

1819

1820

1821

1822

1823

1824

1825

1826

1827

1828

1829

1830

1831

1832

1833

1834

1835

1836

1837

1838

1839

1840

1841

1842

1843

1844

1845

1846

1847

1848

1849

1850

1851

1852

1853

1854

1855

1856

1857

1858

1859

1860

1861

1862

1863

1864

1865

1866

1867

1868

1869

1870

1871

1872

1873

1874

1875

1876

1877

1878

1879

1880

1881

1882

1883

1884

1885

1886

1887

1888

1889

1890

1891

1892

1893

1894

1895

1896

1897

1898

1899

1900

1901

1902

1903

1904

1905

1906

1907

1908

1909

1910

1911

1912

1913

1914

1915

1916

1917

1918

1919

1920

1921

1922

1923

1924

1925

1926

1927

1928

1929

1930

1931

1932

1933

1934

1935

1936

1937

1938

1939

1940

1941

1942

1943

1944

1945

1946

1947

1948

1949

1950

1951

1952

1953

1954

1955

1956

1957

1958

1959

1960

1961

1962

1963

1964

1965

1966

1967

1968

1969

1970

1971

1972

1973

1974

1975

1976

1977

1978

1979

1980

1981

1982

1983

1984

1985

1986

1987

1988

1989

1990

1991

1992

1993

1994

1995

1996

1997

1998

1999

2000

2001

2002

2003

2004

2005

2006

2007

2008

2009

2010

2011

2012

2013

2014

2015

2016

2017

2018

2019

2020

2021

2022

2023

2024

2025



Душман и добровольцы

1812

Сербин Г.

1882

Жуковский М.

1843

Шашин А.

1844

Навальный М.

1885

Кашинский А.

Полновольский В.

1886

Яковлев Н.

1888

Степанов С.

1889

Дондун Г.

1891

Крылов Н.

1892

Коларовский А.

1893

Земля А.

1896

Васильев К.

1891

Николаев Н.

1892

Турбинский М.

1893

Колосов А.

1894

Александров И.

1895

Белый И.

1896

Жуков П.

1897

Кочетов П.

1898

Александров М.

1899

Карпович Н.

1910

Линь С.

1881

Александр Д.

Крылов Н.

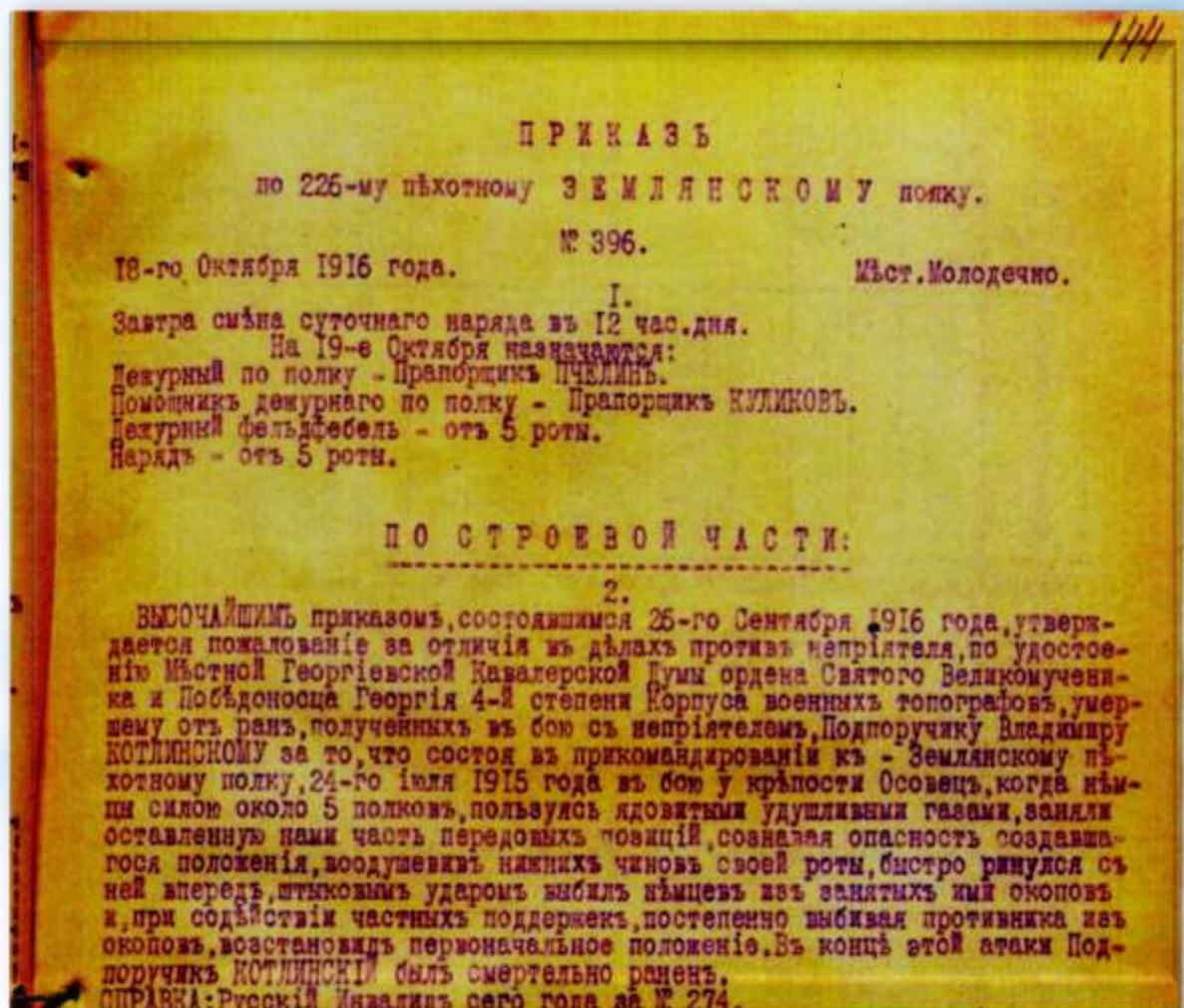
1882

Ворожков В.

1883



Выпускник
Военно-топографического училища 1914 года.
Возглавил «Атаку мертвецов»
06.08.1915г. Крепость Осовец



ПРИКАЗЪ

по 226-му пѣхотному ЗЕМЛЯНСКОМУ полку.

№ 396.

18-го Октября 1916 года.

Мѣст. Молодечно.

Завтра сѣдня суточнаго наряда въ 12 час. дня.

На 19-е Октября назначаются:

Дежурный по полку - Прапорщикъ ПЧЕЛИНЪ.

Помощникъ дежурнаго по полку - Прапорщикъ КУЛИКОВЪ.

Дежурный фельдфебель - отъ 5 роты.

Нарядъ - отъ 5 роты.

ПО СТРОЕВОЙ ЧАСТИ:

2.

ВЫСОЧАЙШИМЪ приказомъ, состоявшимся 26-го Сентября 1916 года, утверждается пожалованіе за отличія въ дѣлахъ противъ непріятеля, по удостоенію Мѣстной Георгіевской Кавалерской Думы ордена Святого Великомученика и Побѣдоносца Георгія 4-й степени Корпуса военныхъ топографовъ, умершему отъ ранъ, полученныхъ въ бою съ непріятелемъ, Подпоручику Владимиру КОТЛИНСКОМУ за то, что состоя въ прикомандированіи къ - Землянскому пѣхотному полку, 24-го іюля 1915 года въ бою у крѣпости Осовецъ, когда нѣмцы силою около 5 полковъ, пользуясь ядовитыми удушливыми газами, заняли оставленную нами часть передовыхъ позицій, сознавая опасность создавшагося положенія, воодушевивъ нижнихъ чиновъ своей роты, быстро ринулся съ ней впередъ, штыковыми ударами выбилъ нѣмцевъ изъ занятыхъ ими окоповъ и, при содѣйствіи частныхъ поддержекъ, постепенно выбивая противника изъ окоповъ, восстановилъ первоначальное положеніе. Въ концѣ этой атаки Подпоручику КОТЛИНСКОМУ былъ смертельно раненъ.

СПРАВКА: Русскій Инвалидъ сего года за № 274.



1911.
Дмитрій Дренновъ.
Иванъ Кривоковъ.
1912.
Виталийъ Боровинъ.
1913.
Михаиль Беккеръ.
1914.



Годы войны







Галерея боевых знамен

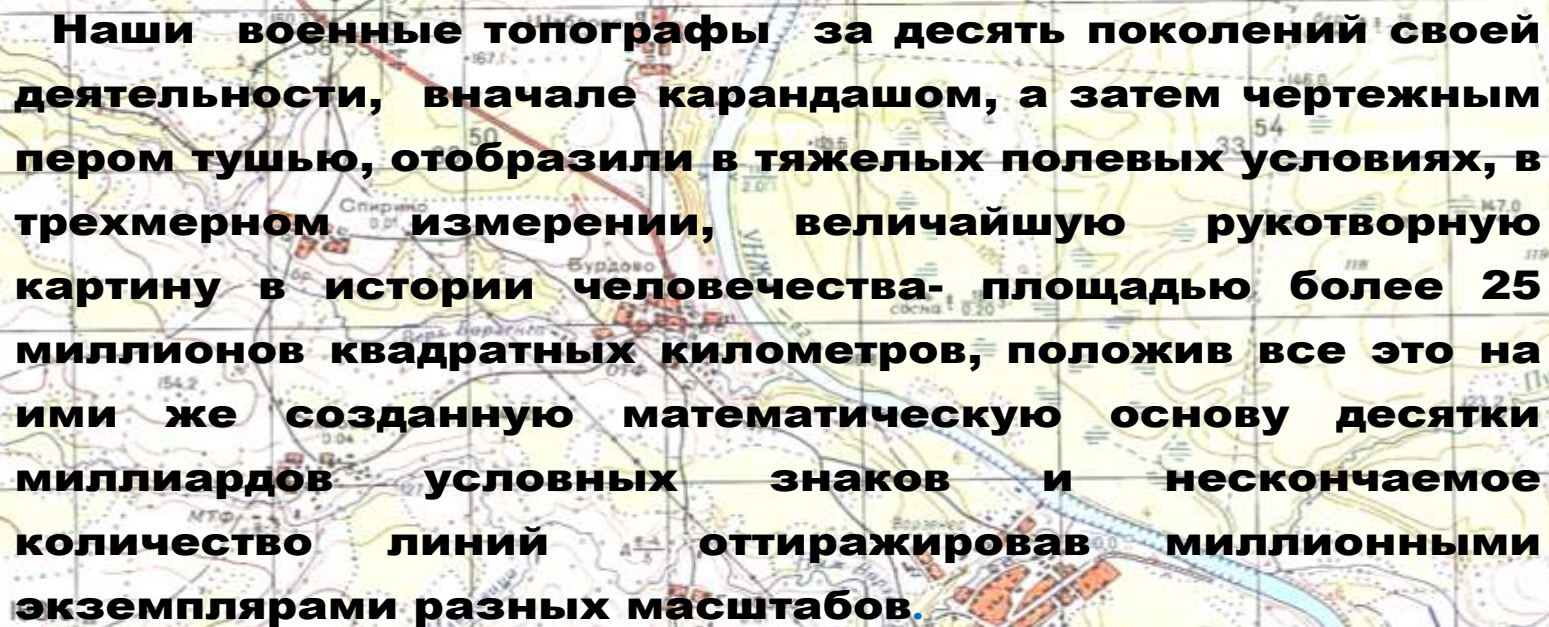








СПУСТЯ
ПОЛВЕКА



Наши военные топографы за десять поколений своей деятельности, вначале карандашом, а затем чертежным пером тушью, отобразили в тяжелых полевых условиях, в трехмерном измерении, величайшую рукотворную картину в истории человечества - площадью более 25 миллионов квадратных километров, положив все это на ими же созданную математическую основу десятки миллиардов условных знаков и нескончаемое количество линий оттиражировав миллионными экземплярами разных масштабов.

Спасибо за внимание

