

# Geodesy, Cartography and Cadastre Authority of the Slovak Republic



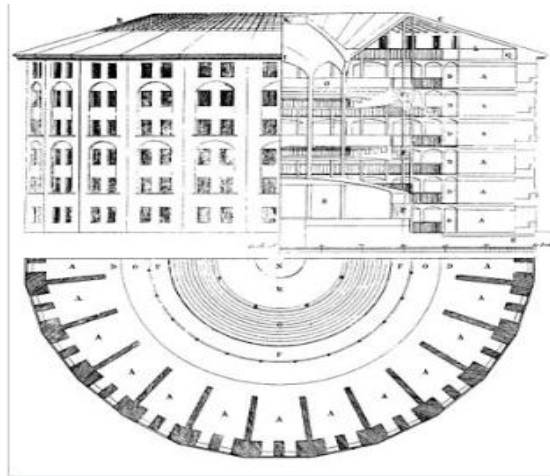
## PROVISION OF CADASTRAL DATA IN THE LIGHT OF PERSONAL DATA PROTECTION

Róbert Jakubáč  
Ľubomíra Šoltysová


Joint PCC and EuroGeographics CLRKEN conference  
22.11.-23.11.2022


*„Modern technologies can make people’s lives easier and more beautiful, they can also give birth to Metropolis and Panopticon.“*

(Moderní technologie, člověk a právo. Úvodník. Právník, 2022, č. 2, s. 98)



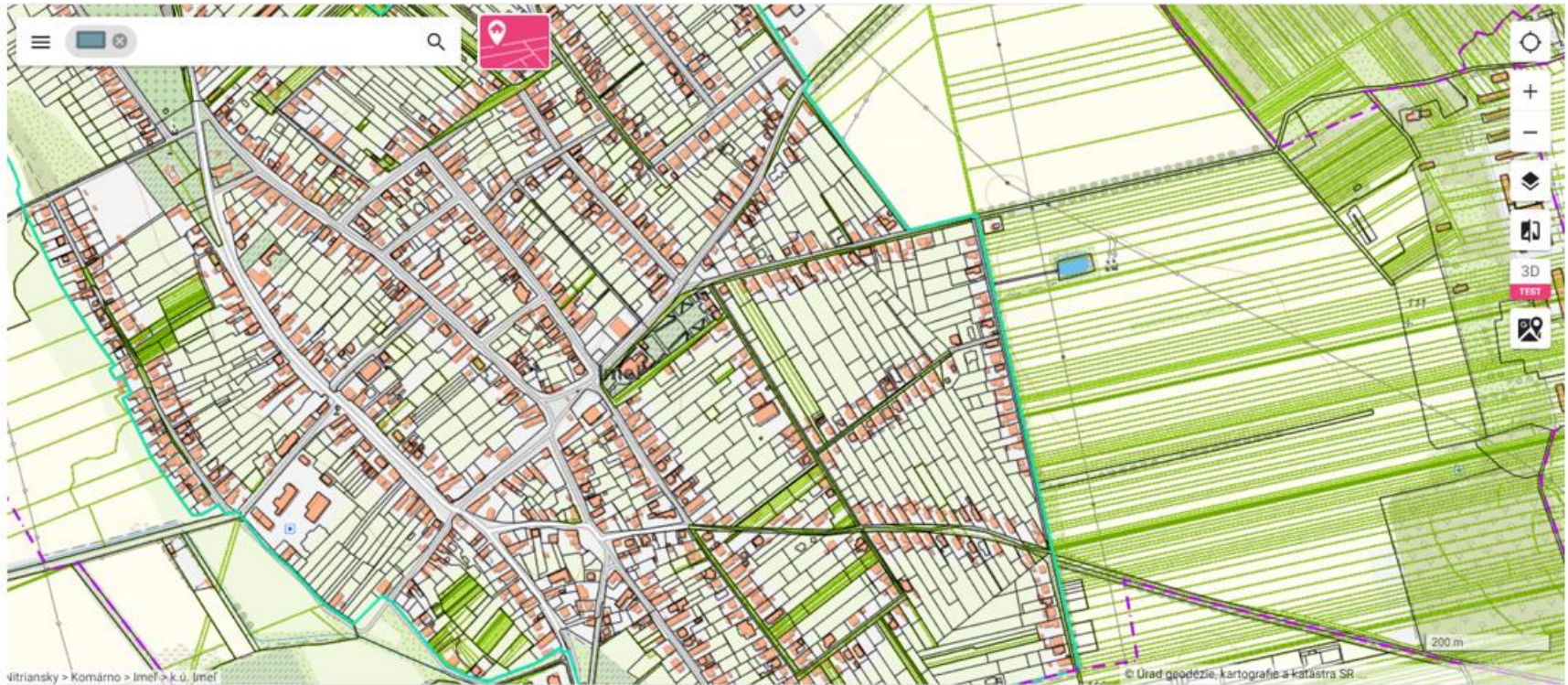
Plan of Jeremy Bentham's panopticon prison, drawn by Willey Reveley in 1791



- 
- ❑ Everyone has the right to the protection of personal data concerning him or her. (Art. 8 of the Charter of Fundamental Rights of the European Union)
  - ❑ Everyone has the right to freedom of expression. This right shall include freedom to hold opinions and to receive and impart information and ideas without interference by public authority and regardless of frontiers. (Art. 11 of the Charter of Fundamental Rights of the European Union)



# CADASTRAL DATA

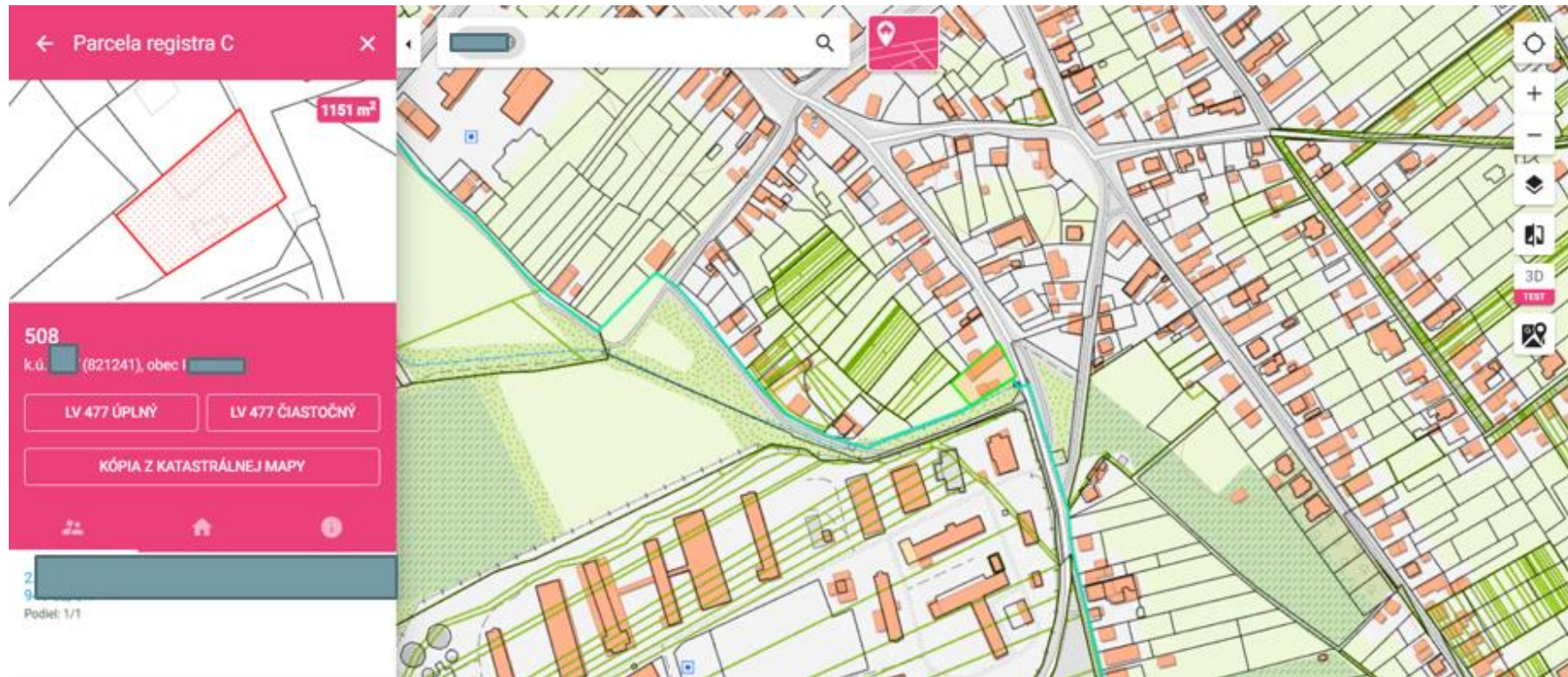








# CADASTRAL DATA



# CADASTRAL DATA




[Textová verzia](#) | [SK](#) · [EN](#) | [Prihlásiť sa občianskym preukazom](#)

[> Vyhľadávanie](#) [> Elektronické služby](#) [> Mapa](#) [> Prehľady](#) [> O portáli](#) [> Pomoc / Kontakt](#)

## Poskytnutie informácie z KN o nehnuteľnostiach

Aktuality Portálu ESKN: nové neprečítané správy. [Zobraziť neprečítané správy.](#)

[Parcely registra C](#) [Parcely registra E](#) [Stavby](#) [Byty a nebytové priestory](#)

 obec Imeľ, okres Komárno

# 398

[↩ Zmeniť zadanie](#)

Našli sme pre Vás **1** výsledok

Názov okresu	Názov obce	Názov katastrálneho územia	Súpisné číslo	Druh stavby	Číslo parcely registra C	Číslo listu vlastníctva
Komárno	Imeľ	Imeľ	398	Rodinný dom	2588/4	<a href="#">↓ 817</a> <a href="#">Zobraziť</a>



# CADASTRAL DATA

- data on the building

Stavby						Počet stavieb: 1
Staviteľské číslo	Na pozemku parcelné číslo	Druh stavby	Popis stavby	Druh chránenej nehnuteľnosti	Umiestnenie stavby	
398	2598/4	10	rodinný dom		1	
Právny vzťah k pozemku parcelné číslo 2598/4 pod stavbou s č. 398 nie je evidovaný na liste vlastníctva.						
Iné údaje: Beschreibung:						

## Legenda

Druh stavby

10 Rodinný dom

Umiestnenie stavby

1 Stavba postavená na súkromnom pozemku

## ČASŤ B: VLASTNÍCI A INÉ OPRÁVNENÉ OSOBY Z PRÁVA K NEHNUTEĽNOSTI

- data on the owner of the building

(e. g. name, surname, birth surname, date of birth, address)

Vlastník			Počet vlastníkov: 1
Pozemkové číslo	Titul, priezvisko, meno, rodné meno / Miesto trvalého pobytu / Sídlo Dátum narodenia, rodné číslo / IČO / Iný identifikačný údaj	Spoluvlastnícky podiel	
1	Jakubčíková Zdenka s. Klotterová, Hurbanovská 398/47, Inač, PRČ 94632, SR, Dátum narodenia: 07.11.1942	100	
Titul nadebnutia			
ID 135477 DOL 10/78			
Stavopisná zmluva a zmluva o zriadení verejného bránena V-3125/17 z 11.8.2017			

# CADASTRAL DATA (SET OF DOCUMENTS)

**KÚPNA ZMLUVA**

o prevode vlastníctva k nehnuteľnostiam

uzatvorená podľa ustanovení § 588 a nasledujúcich, § 133 ods. 2 Občianskeho zákonníka,

medzi zmluvnými stranami:

**I.**  
Zmluvné strany

**PREDÁVAJÚCIM:**  
OBEC Stráňavy, Májová 336, 013 25 Stráňavy, IČO: 00321613,  
DIČ: 2020677593  
Banka: [redacted] a.s. číslo účtu: [redacted]  
Statutárny orgán: [redacted] rosta obce

na jednej strane (ďalej len „predávajúci“)

**KUPOJÚCIM:**  
Ing. [redacted] [redacted], rodený [redacted] nar. [redacted] bytom [redacted]  
[redacted] štátny občan SR a manželka  
Ing. [redacted] [redacted] nar. [redacted] bytom [redacted]  
[redacted] štátny občan SR

na strane druhej (ďalej len „kupujúci“)

ktorí účastníci zmluvy sa dohodli na uzavretí tejto kúpnej zmluvy o prevode vlastníctva k nehnuteľnostiam:

**II.**  
Úvodné ustanovenia


Predávajúci OBEC Stráňavy vyhlasuje, že je v celosti vlastníkom v podiele 1/1 nehnuteľnosti, okres Žilina, v Obci [redacted] katastrálne územie [redacted] a to PARCELY registra „E“ evidovanej na mape určeného operátu – parcely čísla EKN [redacted] o výmere 196 m<sup>2</sup>, ostatné plochy, umiestnenej v zastavanom území obce, zapísaných v katastrálnom území vedenom Okresným úradom v Žiline, katastrálnym odborom, v Liste vlastníctva číslo [redacted]

**III.**  
Predmet zmluvy

Predávajúci OBEC Stráňavy touto zmlouvou zo svojho vlastníctva, v rozsahu svojho vlastníckeho práva podľa čl. II. tejto zmluvy a bez tíarch, **p r e d á v a** a kupujúcim Ing. [redacted] a manželke Ing. [redacted] rodenej [redacted] do bezpodielového spoluvlastníctva manželov v celosti podiel 1/1 pozemku katastrálne územie [redacted] a to parcelu EKN č. [redacted] výmery 196 m<sup>2</sup>, ostatné plochy a kupujúci od neho svedení parcelu kupujú do svojho bezpodielového spoluvlastníctva manželov.

**IV.**  
Kúpna cena a spôsob podmienky

12C/86/2005 - 128  
2305210362



**ROZSUDOK**  
**V MENE SLOVENSKEJ REPUBLIKY**

Okresný súd Galanta v konaní vedenom pred sudkyňou JUDr. Myrtill Vojtekovou v právnej veci navrhovateľka: [redacted] zastúpená: [redacted] proti odporcovi: Mesto Sereď, IČO: 00 306 169, zastúpený J [redacted] advokátom so sídlom [redacted], o určení vlastníckeho práva k nehnuteľnostiam, takto

**rozhodol:**

Určuje sa, že navrhovateľka je vlastníčkou nehnuteľnosti a to parcely č. 64 - zastavaná plocha o výmere 1413 m<sup>2</sup>, domu súp. č. 1193 a parcely č. 67 - záhrada o výmere 967 m<sup>2</sup>, ktoré nehnuteľnosti sú zapísané na LV č. 591 pre obec a kat. úz. Sereď.

# PROVISION OF CADASTRAL DATA



[Search](#) > [Electronic services](#) > [Map](#) > [Overviews](#) > [About](#) > [Help / Contact](#)

[Text version](#) | [SK](#) · [EN](#) | [Log in with EID](#)

ESKN Portal news: new unread messages. [Show unread messages.](#)



Providing information from REC



Search in real estate cadastre



Specialized features for a registered user



Electronic submissions



Informing about the submission / request



Lists, code lists and registers



List of electronic services



Geodetic activities required authentication by



Help / Contact



# PROVISION OF CADASTRAL DATA FOR INFORMATIVE PURPOSES



[> Search](#) [> Electronic services](#) [> Map](#) [> Overviews](#) [> About](#) [> Help / Contact](#)

[Text version](#) | [SK](#) · [EN](#) | [Log in with EID](#)

ESKN Portal news: new unread messages. [Show unread messages.](#)



Providing information from REC



Search in real estate cadastre



Specialized features for a registered user



Electronic submissions



Informing about the submission / request



Lists, code lists and registers



List of electronic services



Geodetic activities required authentication by



Help / Contact



THANKS FOR YOUR ATTENTION!